




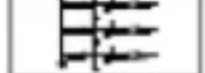






















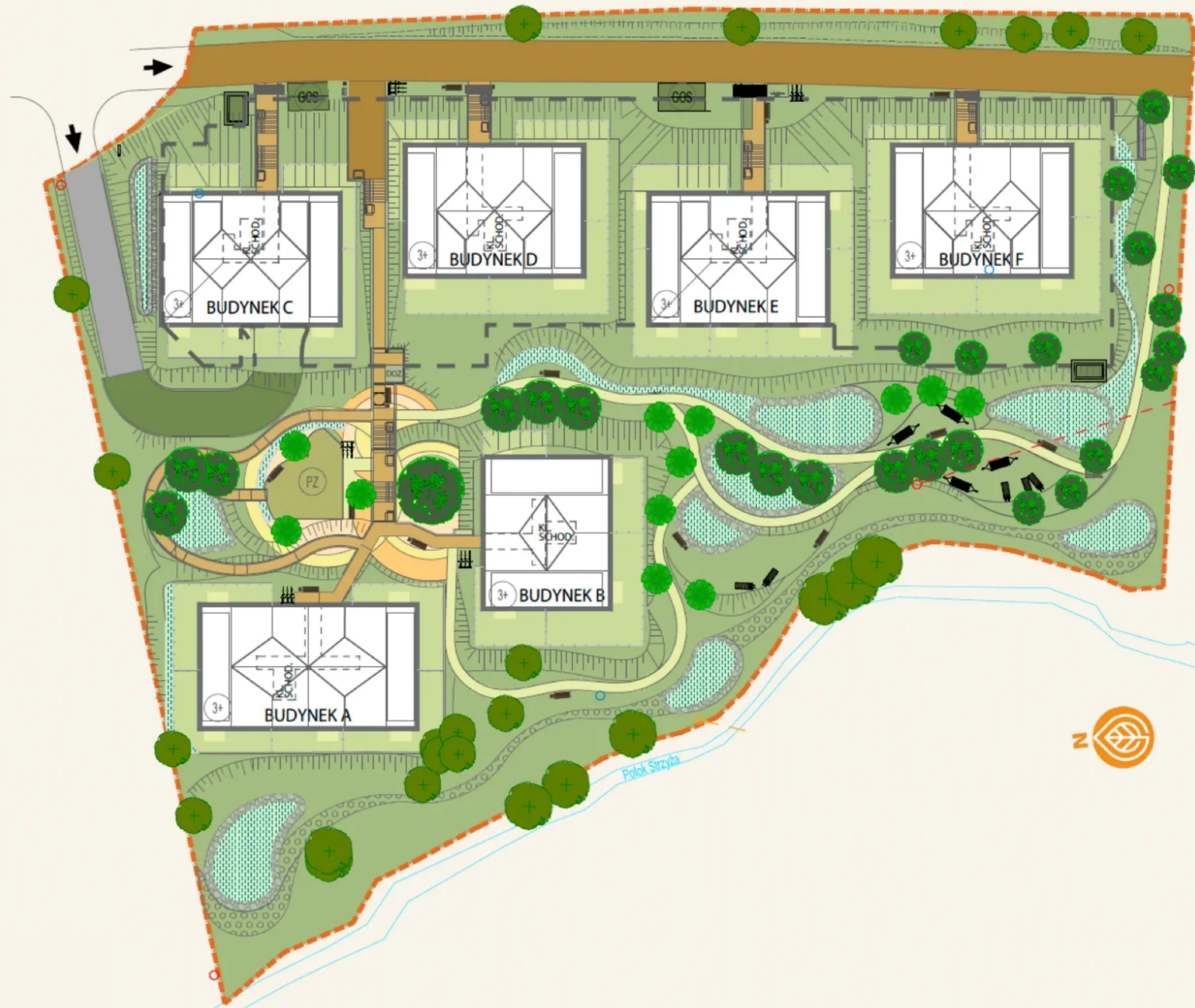


Plan osiedla

	GRANICA OPRACOWANIA		ZIELEŃ WYSOKA
	OBRYS GARAŻU		KŁADKA PRZESTRZENNA
	BUDYNEK PROJEKTOWANY		STOJAKI ROWEROWE
	LICZBA KONDYGNACJI NADZIEMNYCH (3+ ANTRESOLA)		ŁAWKA
	WJAZD NA TEREN INWESTYCJI		HAMAK
	WEJŚCIE DO BUDYNKU		LEŻAK
	WJAZD DO HALI GARAŻOWEJ		
	SŁUP ELEKTROENERGETYCZNY		
	SŁUP ELEKTROENERGETYCZNY DO DEMONTAŻU		
	LINIA NAPOWIETRZNA ELEKTROENERGETYCZNA NISKIEGO NAPIĘCIA		
	SŁUP TELEKOMUNIKACYJNY		
	LINIA NAPOWIETRZNA TELEKOMUNIKACYJNA		
	DŹWIG OSOBOWY ZEWNĘTRZNY		
	GOSPODAROWANIE ODPADAMI STAŁYMI		
	PLAC ZABAW		
	TERENY UTWARDZONE		
	ZIELEŃ W POSTACI RABAT		
	TERENY OGÓLNODOSTĘPNE		
	OGRODY DESzczowe POROŚNIĘTE ROŚLINNOŚCIĄ		
	TERENY OGRÓDKÓW LOKATORSKICH		
	OGRODZENIA OGRÓDKÓW		
	PLATFORMA		



Uwaga:

1. Niniejsza karta katalogowa opracowana została na podstawie projektu wykonawczego. W toku dalszego projektowania lub na etapie realizacji prac budowlanych mogą nastąpić niewielkie zmiany w stosunku do informacji zawartych na karcie.

2. Informacje na karcie nie stanowią oferty handlowej w rozumieniu art. 66 kodeksu cywilnego.