




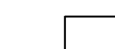




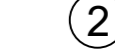












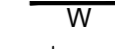
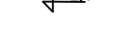

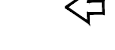



# LEGENDA

A H GRANICE DZIAŁKI

OBIEKTY PROJEKTOWANE:

-  PROJEKTOWANE BUDYNKI
-  PROJEKTOWANE BUDYNKI - OBRYSY PARTERÓW
-  ZARYS GARAŻY PODZIEMNYCH
-  WEJŚCIA DO BUDYNKÓW
-  WJAZDY DO GARAŻY PODZIEMNYCH
-  OŚWIETLENIE DOJŚĆ DO BUDYNKÓW
-  BALKONY
-  CIĄG PIESZO-JEZDNY
-  PODNOŚNIK
-  PLAC ZABAW- OGRODZONY I ZAZIELENIONY W 30%
-  TEREN REKREACYJNY
-  KLATKI EWAKUACYJNE Z GARAŻY I PARTERZE
-  PRZEJŚCIE NA DZIEDZINIEC
-  Miejsce gromadzenia odpadów stałych śmietnik wbudowany w parterze
-  ILOŚĆ KONDYGNACJI NADZIEMNYCH
-  TEREN UTWARDZONY
-  TEREN ZIELENI NISKIEJ NA GRUNCIE RODZIMYM
-  TEREN ZIELENI NISKIEJ NA DACHU GARAŻU
-  ZIELEŃ WYSOKA
-  Miejsca postojowe 250x500 cm
-  Miejsca postojowe dla niepełnospr. 360x500 cm
-  PROJ. ZBIORNIKI NA WODY DESZCZOWE
-  WPUSTY LINIOWE
-  RZĘDNE PROJEKTOWANE TERENU
-  DRZEWA PRZEZNACZONE DO WYCINKI
-  OZNACZENIA OPORNOŚCI POŻAROWEJ
-  ZJAZDY Z DRÓG
-  NIEPRZEKRACZALNA LINIA ZABUDOWY

±0,00 budynku = 103,91 m.n.p.m.

TEMAT			
BUDOWA DWÓCH BUDYNKÓW MIESZKALNYCH WIELORODZINNYCH Z GARAŻAMI I NIEZBĘDNĄ INFRASTRUKTURĄ (2 PODZIEMNE ZBIORNIKI NA DESZCZÓWKĘ)			
LOKALIZACJA			
GRODZISK MAZOWIECKI, DZ. NR EW. 28 OBRĘB 0033 UL. RUSALKI/CEGIELNIANA			
INWESTOR			
A&I AHOUSE SP Z O.O. 05-825 GRODZISK MAZOWIECKI, UL.NADARZYŃSKA 25			
GENERALNY PROJEKTANT			
AMZ ARCHITEKTURA AUTORSKA PRACOWNIA ARCHITEKTURY MAREK ZIARKOWSKI ul. Ludna 44, 05-822 Mińsk Mazowiecki			
mgr inż. arch. JUSTYNA ZIARKOWSKA nr upr:MA/079/18			
mgr inż. arch. MAREK ZIARKOWSKI			
PROJEKTANT SPRAWDZAJĄCY mgr inż. arch. RAFAŁ PAWŁOWSKI nr upr:Wa-236/01			
Tytuł rysunku			
PROJEKT ZAGOSPODAROWANIA DZIAŁKI			
SKALA		DATA	
1 : 500		02.2025	
FAZA	BRANŻA	NR RYSUNKU	RENIZJA
PZT	A	01	00

**MAPA DO CEŁÓW PROJEKTOWYCH**

PODGIK.6640.2251.2024  
Województwo: mazowieckie  
Powiat: grodziski  
Jednostka ew.: 140504\_4 Grodzisk Maz.  
Obręb: 0033  
Dz. ew.: 28  
Ul. Rusalki

Fragment mapy zasadniczej w skali 1: 500  
Układ współrzędnych: 2000/7  
Układ wysokości: PL-EVRF2007-NH

Nie wyklucza się istnienia w terenie urządzeń podziemnych, dla których było brak informacji branżowych i nie zostały odnalezione w terenie w czasie inwentaryzacji geodezyjnej.

Przedstawiona sytuacja, w zakreślonym obszarze, jest zgodna ze stanem faktycznym na gruncie na dzień 27.05.2024 r.

Mapa została wykonana bez ustalenia obciążeń służebnościami gruntowymi ujawnionymi w księgach wieczystych.

Oświadczam, że niniejszy dokument został opracowany w wyniku prac geodezyjnych i kartograficznych, których rezultaty zawiera operat techniczny, pozytywnie zweryfikowany przekazany do państwowego zasobu geodezyjnego i kartograficznego. Jednocześnie informuję, że jestem świadomy odpowiedzialności karnej za złożenie fałszywego oświadczenia.

Identyfikator zgłoszenia prac geodezyjnych	PODGIK.6640.2251.2024
Organ prowadzący państwowy zasób geodezyjny i kartograficzny	Starosta Grodziski
Numer oraz data sporządzenia dokumentu zawierającego wynik pozytywnej weryfikacji	Protokół Weryfikacji Nr PODGIK.6640.2251.2024_1 z dn. 10.06.2024 r.
Wykonawca prac geodezyjnych	Przedsiębiorstwo Geodezyjno-Kartograficzne GEO-MAAT
Imię i nazwisko oraz numer uprawnień zawodowych kierownika prac	Adam Tomaszewski Nr uprawnień 15646

