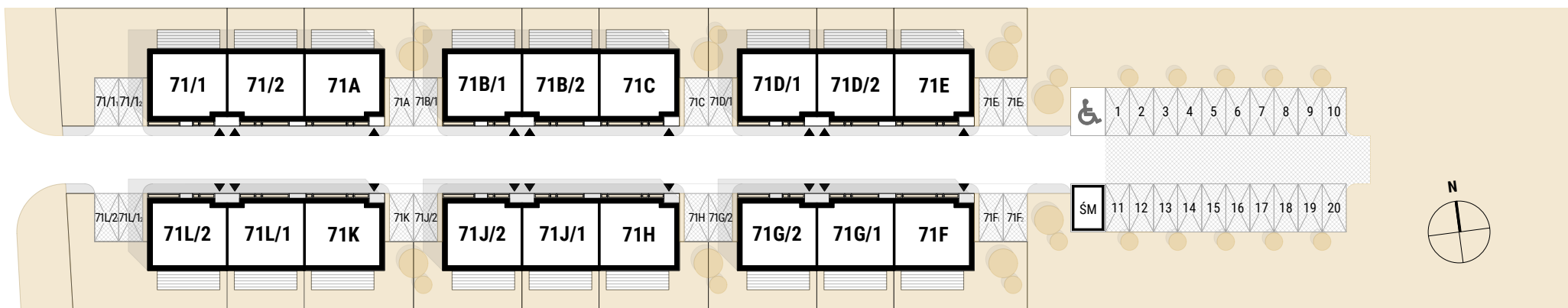













ul. F.P. Schuberta



LEGENDA

-  Wejście do budynku
-  Projektowany budynek
-  Ogród
-  Chodnik
-  Nawierzchnia utwardzona
-  Nawierzchnia utwardzona przepuszczalna
-  Taras
-  Miejsce gromadzenia odpadów
-  Miejsce postojowe

ZESTAWIENIE POWIERZCHNI

NR LOKALU	POW. UŻYTKOWA	POW. DZIAŁKI	POW. OGRÓDKA	NR LOKALU	POW. UŻYTKOWA	POW. DZIAŁKI	POW. OGRÓDKA
71/1	89,41 m <sup>2</sup>	213,50 m <sup>2</sup>	120,00 m <sup>2</sup>	71L/2	89,41 m <sup>2</sup>	200,00 m <sup>2</sup>	106,30 m <sup>2</sup>
71/2	89,41 m <sup>2</sup>	97,90 m <sup>2</sup>	33,80 m <sup>2</sup>	71L/1	89,41 m <sup>2</sup>	97,90 m <sup>2</sup>	33,80 m <sup>2</sup>
71A	89,41 m <sup>2</sup>	138,80 m <sup>2</sup>	57,00 m <sup>2</sup>	71K	89,41 m <sup>2</sup>	138,80 m <sup>2</sup>	57,00 m <sup>2</sup>
71B/1	89,41 m <sup>2</sup>	137,50 m <sup>2</sup>	56,50 m <sup>2</sup>	71J/2	89,41 m <sup>2</sup>	137,50 m <sup>2</sup>	56,50 m <sup>2</sup>
71B/2	89,41 m <sup>2</sup>	97,90 m <sup>2</sup>	33,80 m <sup>2</sup>	71J/1	89,41 m <sup>2</sup>	97,80 m <sup>2</sup>	33,80 m <sup>2</sup>
71C	89,41 m <sup>2</sup>	138,80 m <sup>2</sup>	57,00 m <sup>2</sup>	71H	89,41 m <sup>2</sup>	138,80 m <sup>2</sup>	57,00 m <sup>2</sup>
71D/1	89,41 m <sup>2</sup>	137,50 m <sup>2</sup>	56,50 m <sup>2</sup>	71G/2	89,41 m <sup>2</sup>	137,50 m <sup>2</sup>	56,50 m <sup>2</sup>
71D/2	89,41 m <sup>2</sup>	97,90 m <sup>2</sup>	33,80 m <sup>2</sup>	71G/1	89,41 m <sup>2</sup>	97,90 m <sup>2</sup>	33,80 m <sup>2</sup>
71E	89,41 m <sup>2</sup>	169,20 m <sup>2</sup>	75,00 m <sup>2</sup>	71F	89,41 m <sup>2</sup>	169,20 m <sup>2</sup>	75,00 m <sup>2</sup>