



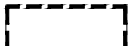












UPROSZCZONY PLAN ZAGOSPODAROWANIA TERENU

LEGENDA:

| | | | |
|---|---|---|--|
|  | ZAKRES INWESTYCJI | A, B, C | OZNACZENIE POSZCZEGÓLNYCH PROJEKTOWANYCH OBIEKTÓW KUBATUROWYCH |
|  | PROJEKTOWANE BUDYNKI | VII. | ILOŚĆ KONDYGNACJI NADZIEMNYCH |
|  | BALKONY |  | PROJEKTOWANE KLATKI SCHODOWE |
|  | OBRYŚ PROJEKTOWANEJ KONDYGNACJI PODZIEMNEJ | ŚM. | PROJEKTOWANY ŚMIETNIK WBUDOWANY |
|  | PROJEKTOWANE UTWARDZENIE NAWIERZCHNI POD DROGĄ POŻAROWĄ |  | PROJEKTOWANE WEJŚCIE DO BUDYNKU (CZĘŚĆ MIESZKALNA) |
|  | PROJEKTOWANE CHODNIKI PROJEKTOWANA NAWIERZCHNIA UTWARDZONA |  | PROJEKTOWANY WJAZD/WYJAZD DO GARAŻU PODZIEMNEGO |
|  | POWIERZCHNIA BIOLOGICZNIE CZYNNA 100% |  | PROJEKTOWANE WEJŚCIE DO ŚMIETNIKA, TRAFÓ |
|  | POWIERZCHNIA BIOLOGICZNIE CZYNNA 50% |  | PROJEKTOWANE WEJŚCIE DO USŁUG |
| | | PZ | PLAC ZABAW |
| | | MR | MIEJSCE REKREACJI |