













ZAGOSPODAROWANIE TERENU

-  BUDYNKI MIESZKALNE JEDNORODZINNE BĘDĄCE PRZEDMIOTEM OPRACOWANIA
-  ISTNIEJĄCE TRAWNIKI ORAZ ZIELEŃ NISKA
-  PROJEKTOWANE TARASY NAZIEMNE
-  PROJEKTOWANA NAWIERZCHNIA UTWARDZENIA
-  PROJEKTOWANE MIEJSCA POSTOJOWE (2,5 x 5 m)
-  PROJEKTOWANE MIEJSCA POSTOJOWE (2,5 x 5 m)
-  MIEJSCA SŁUŻĄCE DO CZASOWEGO GROMADZENIA ODPADÓW STAŁYCH
-  GRANICA DZIAŁKI INWESTORA NR 554/549, 555/549, 556/549
-  LINIE ROZGRANICZAJĄCE TERENY WG MPZP OGRANICZENIA WYNIKAJĄCE Z MPZP
-  WEJŚCIE NA DZIAŁKĘ
WJAZD NA DZIAŁKĘ

INSTALACJE ZEWNĘTRZNE

-  PRZYŁĄCZE WODNE WG ODRĘBNEGO OPRACOWANIA
-  PROJEKTOWANA WEWNĘTRZNA INSTALACJA WODNA
-  PROJEKTOWANA WEWNĘTRZNA KANALIZACJA SANITARNA
-  PROJEKTOWANY PODZIEMNY ZBIORNIK SZCZELNY O POJ. DO V=10 M³
-  PROJEKTOWANA WEWNĘTRZNA KANALIZACJA DESZCZOWA
-  PROJEKTOWANY PODZIEMNY ZBIORNIK SZCZELNY, DESZCZOWY O POJ. DO V=10 M³
-  WEWNĘTRZNA LINIA ZASILAJĄCA W ENERGIĘ I OŚWIETLENIOWA
-  SZAFKA ZŁĄCZOWO-POMIAROWA WG ODRĘBNEGO OPRACOWANIA (TAURON)
-  PROJEKTOWANE OŚWIETLENIE TERENU
-  WEWNĘTRZNA KANALIZACJA KABLOWA

MPZP UCHWAŁA NR XXII/138/2013
RADY GMINY TURAWA
z dnia 7 lutego 2013 r.

-  GRANICA STREFY TECHNICZNEJ NAWIETRZNEJ LINII ELEKTROENERGETYCZNEJ 15 KV
-  2KDZ TEREN DRÓG PUBLICZNYCH
-  17MN TERENY ZABUDOWY MIESZKANIOWEJ JEDNORODZINNEJ

MAPA DO CELÓW PROJEKTOWYCH	
Województwo	opolskie
Powiat	opolski
Jednostka ewidencyjna	160913_2- TURAWA
Obręb	0151 ZAWADA
Położenie	k.m. 3 dz. 553/549;554/549;555/549;556/549
Sekcja mapy	6.140.20.25.3.1;6.140.20.25.3.3
Skala mapy	1:500
Układ współrzędnych	2000/18
Układ wysokości	PL-EVRF2007-NH
Służebności gruntowe	Nie stwierdzono służebności gruntowej na obszarze objętym zakresem
KERG	GK.6640.1.933.2022
Aktualizacja na dzień	14.03.2024
Opracował:	Damian Gwiazda
GEOSTAR BIURO USŁUG GEODEZYJNYCH Damian Gwiazda 45-265 OPOLE ul. Bytnara Rudego 17/201 NIP 679-215-34-02 REGON 160085400	

Poświadczam, że niniejszy dokument został opracowany w wyniku prac geodezyjnych i kartograficznych, których rezultaty zawiera operat techniczny pozytywnie zweryfikowany. Jednocześnie informuję, że jestem świadomy odpowiedzialności karnej za złożenie fałszywego oświadczenia.	
Identyfikator ewidencyjny materiału zasobu	P.1609.2024.875
Organ służby geodezyjnej, który otrzymał zgłoszenie	Starosta Opolski
Wykonawca prac geodezyjnych	GEOSTAR Biuro Usług Geodezyjnych Damian Gwiazda ul. Jana Bytnara Rudego 17/201, 45-265 Opole NIP 6792153402
Nr oraz data sporządzenia dokumentu zawierającego wynik pozytywnej weryfikacji	Protokół Weryfikacji nr 1 z dnia 20.03.2024
Imię i nazwisko oraz nr uprawnień zawodowych kierownika prac	GEODETA UPRAWNIONY Damian Gwiazda nr upr. 17475

Elektronicznie podpisany przez
Damian Jacek Gwiazda
Data: 2024.03.21
08:10:16 +01'00'