








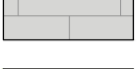




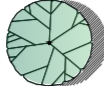

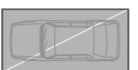







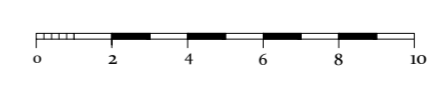
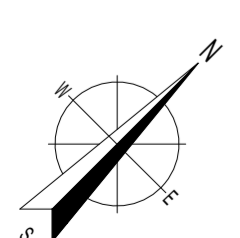
REMEDIUM

Apartamenty Inwestycyjne
GDAŃSK ANIOŁKI

DOMESTA

LEGENDA:

-  GRANICA DZIAŁKI
-  OBRYŚ KONDYGNACJI PODZIEMNEJ
-  WJAZD / WEJŚCIE NA TEREN INWESTYCJI
-  WEJŚCIE DO BUDYNKU
-  NAWIERZCHNIA UTWARDZONA Z KOSTKI BETONOWEJ – DROGA KOŁOWA
-  MIEJSCA POSTOJOWE DLA OSÓB Z NIEPEŁNOSPRAWNOŚCIĄ
-  POWIERZCHNIA UTWARDZONA CHODNIK – KOSTKA BETONOWA
-  POWIERZCHNIA UTWARDZONA – CHODNIK – NAWIERZCHNIA MINERALNO–ŻYWICZNA
-  POWIERZCHNIA UTWARDZONA PŁYTY BETONOWE
-  ZIELEŃ URZĄDZONA NISKA TRAWNIKI, RABATY
-  ZIELEŃ URZĄDZONA NISKA OGRÓD DESZCZOWY, NIECKA CHŁONNA
-  ZIELEŃ URZĄDZONA – ZIELEŃ RETENCYJNA
-  DRZEWA PROJEKTOWANE
-  DRZEWA ISTNIEJĄCE
-  SKARPY
-  MIEJSCA POSTOJOWE
-  KOSZE NA ODPADKI
- OŚWIETLENIE:**
-  LATARNIA WYSOKA
-  LATARNIA NISKA
-  OPRAWA GRUNTOWA
-  MONITORING



PLAN ZAGOSPODAROWANIA TERENU

POZIOM:

"1"

SKALA:

1:200